

СОГЛАСОВАНО

Председатель
РГОО ВОИ «Стимул»
Е.Б.Евтушенко



УТВЕРЖДАЮ

Директор
АУ «ПБ «Аган» города
Радужный



**ПАСПОРТ ДОСТУПНОСТИ
объекта социальной инфраструктуры (ОСИ)**

№ 29

1. Общие сведения об объекте

- 1.1. Наименование (вид) объекта: **АУ «ПБ «Аган» города Радужный**
 - 1.2. Адрес объекта: **628462, Ханты-Мансийский автономный округ – Югра, Г.О.Город Радужный г. Радужный, мкр 6, дом 30а**
 - 1.3. Сведения о размещении объекта:
 - отдельно стоящее здание 2 этажей , 2785,3 кв.м
 - часть здания _____ этажей (или на _____ этаже), _____ кв.м
 - наличие прилегающего земельного участка (да, нет); **да .1,4 га**
 - 1.4. Год постройки здания 1995 , последнего капитального ремонта : нет
 - 1.5. Дата предстоящих плановых ремонтных работ: *текущего* 01.07.2023-25.08.2023, капитального :нет
 - 1.6. Название организации, (полное юридическое наименование) **Автономное учреждение «Плавательный бассейн «Аган» городского округа Радужный Ханты-Мансийского автономного округа –Югры**
 - 1.7. Юридический адрес организации (учреждения) :
628462, Ханты-Мансийский автономный округ – Югра, Г.О.Город Радужный г. Радужный, микрорайон 6,дом 30а
 - 1.8. Основание для пользования объектом (оперативное управление, аренда, собственность) **оперативное управление.**
 - 1.9. Форма собственности (государственная, негосударственная) **государственная**
 - 1.10. Территориальная принадлежность (*федеральная, региональная, муниципальная*) **муниципальная**
 - 1.11. Вышестоящая организация (*наименование*) **Управление культуры, спорта и молодежной политики администрации города Радужный**
 - 1.12. Адрес вышестоящей организации, другие координаты
628461, Тюменская область ХМАО- Югра ,г.Радужный ОДЦ « АганГрад» мкр1 дом 43
- 2. Характеристика деятельности организации на объекте (по обслуживанию населения)**
- 2.1 Сфера деятельности (*здравоохранение, образование, другое*) **физическая культура и спорт**
 - 2.2 Виды оказываемых услуг: **плавание**
Оказание платных услуг: **массовое купание, тренажёрный зал, спортивно-оздоровительные группы по плаванию**
 - 2.3 Форма оказания услуг: (на объекте, с длительным пребыванием, в т.ч. проживанием, на дому, дистанционно) **на объекте**
 - 2.4 Категории обслуживаемого населения по возрасту: (дети, взрослые трудоспособного возраста, пожилые; все возрастные категории) **все возрастные категории**
 - 2.5 Категории обслуживаемых инвалидов: *инвалиды, передвигающиеся на коляске, инвалиды с*

нарушениями опорно-двигательного аппарата; нарушениями зрения, нарушениями слуха, нарушениями умственного развития: инвалиды с нарушениями опорно-двигательного аппарата; нарушениями зрения, нарушениями слуха, нарушениями умственного развития

2.6 Плановая мощность: посещаемость (количество обслуживаемых в день), вместимость, пропускная способность :

Посещаемость(количество обслуживаемых в день)-200 чел.

Вместимость-150 чел

Пропускная способность-68 чел/час

2.7 Участие в исполнении ИПР инвалида, ребенка-инвалида (да, нет) **нет**

3. Состояние доступности объекта

3.1 Путь следования к объекту пассажирским транспортом

(описать маршрут движения с использованием пассажирского транспорта)

Автобус №1 , городского пассажирского транспорта ,путь следования от остановки по левой стороне за остановкой 9- ти этажный жилой дом №16 6 мкр; затем поворот по перекрестку на 90 гр по правой стороне проходим торец 9 –ти этажного жилого дома №12 6 мкр; далее 5 –ти этажный жилой дом № 14 6 мкр; далее торговый комплекс « Детский Дворик», далее школа № 8 и Бассейн (6 мкр)

наличие адаптированного пассажирского транспорта к объекту: **нет**

3.2 Путь к объекту от ближайшей остановки пассажирского транспорта:

3.2.1 расстояние до объекта от остановки транспорта 300 м

3.2.2 время движения (пешком) 10-12 мин.

3.2.3 наличие выделенного от проезжей части пешеходного пути (да, нет), да

3.2.4 Перекрестки: *нерегулируемые; регулируемые, со звуковой сигнализацией, таймером; нет*

3.2.5 Информация на пути следования к объекту: *акустическая, тактильная, визуальная; нет*

3.2.6 Перепады высоты на пути: *есть, нет : есть* (переходы с тротуара на проезжую часть)

Их обустройство для инвалидов на коляске: *да, нет : нет*

3.3. Организация доступности объекта для инвалидов - форма обслуживания

№ п/п	Категория инвалидов (вид нарушения)	Вариант организации доступности объекта (формы обслуживания) <*>
1	Все категории инвалидов и МГН	
	в том числе инвалиды:	
2	передвигающиеся на креслах-колясках	По варианту «ВНД»
3	с нарушениями опорно-двигательного аппарата	По варианту «ДУ»
4	с нарушениями зрения	По варианту «ВНД»
5	с нарушениями слуха	По варианту «Б»
6	с нарушениями умственного развития	По варианту «ДУ»

<*> Указывается один из вариантов: "А", "Б", "ДУ", "ВНД".

3.4. Состояние доступности основных структурно-функциональных зон

№ п/п	Основные структурно-функциональные зоны	Состояние доступности, в том числе для основных категорий инвалидов <*>	Приложение	
			№ на плане	№ фото
1	Территория, прилегающая к зданию	ДЧ-В		1

	(участок)			
2	Вход (входы) в здание	ВНД (К, С, О), ДУ (Г, У)		2-4
3	Путь (пути) движения внутри здания (в т.ч. пути эвакуации)	ВНД (К, С, О), ДЧ-И (Г), ДУ (У)		5-10
4	Зона целевого назначения здания (целевого посещения объекта)	ДП-И (Г), ДУ (О, У), ВНД (К, С)		11-13
5	Санитарно-гигиенические помещения	ВНД (К, С), ДУ (С, У, Г, О)		14
6	Система информации и связи (на всех зонах)	ДП-И (Г), ВНД(К, С), ДУ (О, У)		15-18
7	Пути движения к объекту (от остановки транспорта)	ДУ (О, С, Г, У, К)		-

<*> Указывается: ДП-В - доступно полностью всем; ДП-И (К, О, С, Г, У) - доступно полностью избирательно (указать категории инвалидов); ДЧ-В - доступно частично всем; ДЧ-И (К, О, С, Г, У) - доступно частично избирательно (указать категории инвалидов); ДУ - доступно условно, ВНД - временно не доступно.

3.5. ИТОГОВОЕ ЗАКЛЮЧЕНИЕ о состоянии доступности ОСИ:

Объект временно недоступен для людей, использующих для передвижения кресла-коляски и инвалидов с нарушениями зрения из-за недоступности отдельных элементов функциональных зон; для инвалидов с нарушениями слуха доступны специально выделенные участки и помещения; для остальных категорий инвалидов, при условии выполнения рекомендованных организационных мероприятий, объект можно признать доступным условно.

4. Управленческое решение

4.1. Рекомендации по адаптации основных структурных элементов объекта

N п/п	Основные структурно-функциональные зоны объекта	Рекомендации по адаптации объекта (вид работы) <*>
1	Территория, прилегающая к зданию (участок)	Рекомендации по адаптации объекта (вид работы) <*>
2	Вход (входы) в здание	Организационные мероприятия, текущий ремонт
3	Путь (пути) движения внутри здания (в т.ч. пути эвакуации)	Текущий ремонт, организационные мероприятия
4	Зона целевого назначения здания (целевого посещения объекта)	Организационные мероприятия, текущий ремонт
5	Санитарно-гигиенические помещения	Организационные мероприятия, капитальный ремонт, текущий ремонт
6	Система информации на объекте (на всех зонах)	Организационные мероприятия
7	Пути движения к объекту (от остановки транспорта)	Индивидуальные решения с ТСР, Организационные мероприятия, Текущий ремонт
8	Все зоны и участки	Организационные мероприятия, текущий ремонт

<*> Указывается один из вариантов (видов работ): не нуждается; ремонт (текущий, капитальный); индивидуальное решение с ТСР; технические решения невозможны - организация альтернативной формы

обслуживания.

4.2. Период проведения работ _____
в рамках исполнения __ плана адаптации объекта _____

(указывается наименование документа: программы, плана)

4.3. Ожидаемый результат (по состоянию доступности) после выполнения работ по адаптации ДСТУПНО ПОЛНОСТЬЮ ИЗБИРАТЕЛЬНО (О, С, Г), ДСТУПНО УСЛОВНО (У), НЕДОСТУПНО (К).

Оценка результата исполнения программы, плана (по состоянию доступности)

4.4. Для принятия решения требуется, не требуется (нужное подчеркнуть): согласование. Имеется заключение уполномоченной организации о состоянии доступности объекта (наименование документа и выдавшей его организации, дата), прилагается 13-01/554 от 15.06.2017г (Управление архитектуры и градостроительства г. Радужный)

4.5. Информация размещена (обновлена) на Карте доступности субъекта Российской Федерации дата _____

(наименование сайта, портала)

5. Особые отметки

Паспорт сформирован на основании:

1. Анкеты (информации об объекте) от "01" 11 2022г.
2. Акта обследования объекта: N акта 29 от "22" 10 2022г.
3. Решения Комиссии калебальнической от "22" 10 2022г.

УТВЕРЖДАЮ

Директор

У «ПБ « Аган» города Радужный

И.В. Варгола

« 02 » 2022 г



АНКЕТА
(информации об объекте)
К ПАСПОРТУ ДОСТУПНОСТИ ОСИ
№ 29

1. Общие сведения об объекте

1.1. Наименование (вид) объекта: **АУ «ПБ « Аган» города Радужный**

1.2. Адрес объекта: **628462, Ханты-Мансийский автономный округ – Югра, Г.О.Город Радужный г. Радужный, мкр 6,дом 30а**

1.3. Сведения о размещении объекта:

- отдельно стоящее здание 2 этажей , 2785,3 кв.м

- часть здания _____ этажей (или на _____ этаже), _____ кв.м

- наличие прилегающего земельного участка (да, нет); **да .1,4 га**

1.4. Год постройки здания 1995 , последнего капитального ремонта : нет

1.5. Дата предстоящих плановых ремонтных работ: *текущего* 01.07.2023-25.08.2023,
капитального :нет

1.6. Название организации, (полное юридическое наименование) **Автономное учреждение «Плавательный бассейн «Аган» городского округа Радужный Ханты-Мансийского автономного округа –Югры**

1.7. Юридический адрес организации (учреждения) :

628462, Ханты-Мансийский автономный округ – Югра, Г.О.Город Радужный г. Радужный, микрорайон 6,дом 30а

1.8. Основание для пользования объектом (оперативное управление, аренда, собственность) **оперативное управление.**

1.9. Форма собственности (государственная, негосударственная) **государственная**

1.10. Территориальная принадлежность (*федеральная, региональная, муниципальная*) **муниципальная**

1.11. Вышестоящая организация (*наименование*) **Управление культуры, спорта и молодежной политики администрации города Радужный**

1.12. Адрес вышестоящей организации, другие координаты

628461, Тюменская область ХМАО- Югра ,г.Радужный ОДЦ « АганГрад» мкр1 дом 43

2. Характеристика деятельности организации на объекте (по обслуживанию населения)

2.1 Сфера деятельности (здравоохранение, образование, другое) **физическая культура и спорт**

2.2 Виды оказываемых услуг: **плавание**

Оказание платных услуг: **массовое купание, тренажёрный зал, спортивно-оздоровительные группы по плаванию**

2.3 Форма оказания услуг: (на объекте, с длительным пребыванием, в т.ч. проживанием, на дому, дистанционно) **на объекте**

2.4 Категории обслуживаемого населения по возрасту: (дети, взрослые трудоспособного возраста, пожилые; все возрастные категории) **все возрастные категории**

2.5 Категории обслуживаемых инвалидов: *инвалиды, передвигающиеся на коляске, инвалиды с нарушениями опорно-двигательного аппарата; нарушениями зрения, нарушениями слуха, нарушениями умственного развития.* **инвалиды с нарушениями опорно-двигательного аппарата; нарушениями зрения, нарушениями слуха, нарушениями умственного развития**

2.6 Плановая мощность: посещаемость (количество обслуживаемых в день), вместимость, пропускная способность :

Посещаемость(количество обслуживаемых в день)-200 чел.

Вместимость-150 чел

Пропускная способность-68 чел/час

2.7 Участие в исполнении ИПР инвалида, ребенка-инвалида (да, нет) **нет**

3. Состояние доступности объекта

3.1 Путь следования к объекту пассажирским транспортом

(описать маршрут движения с использованием пассажирского транспорта)

Автобус №1 , городского пассажирского транспорта ,путь следования от остановки по левой стороне за остановкой 9- ти этажный жилой дом №16 6 мкр; затем поворот по перекрестку на 90 гр по правой стороне проходим торец 9 –ти этажного жилого дома №12 6 мкр; далее 5 –ти этажный жилой дом № 14 6 мкр; далее торговый комплекс « Детский Дворик», далее школа № 8 и Бассейн (6 мкр)

наличие адаптированного пассажирского транспорта к объекту: **нет**

3.2 Путь к объекту от ближайшей остановки пассажирского транспорта:

3.2.1 расстояние до объекта от остановки транспорта 300 м

3.2.2 время движения (пешком) 10-12 мин.

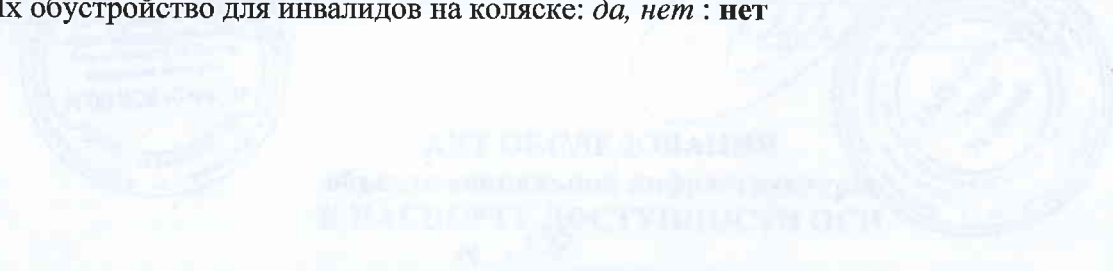
3.2.3 наличие выделенного от проезжей части пешеходного пути (да, нет), да

3.2.4 Перекрестки: *нерегулируемые; регулируемые, со звуковой сигнализацией, таймером; нет*

3.2.5 Информация на пути следования к объекту: *акустическая, тактильная, визуальная; нет*

3.2.6 Перепады высоты на пути: *есть, нет : есть (переходы с тротуара на проезжую часть)*

Их обустройство для инвалидов на коляске: *да, нет : нет*



1. Районный отдел по делам несовершеннолетних и защите их интересов
2. Районный отдел по делам несовершеннолетних и защите их интересов
3. Районный отдел по делам несовершеннолетних и защите их интересов
4. Районный отдел по делам несовершеннолетних и защите их интересов
5. Районный отдел по делам несовершеннолетних и защите их интересов
6. Районный отдел по делам несовершеннолетних и защите их интересов
7. Районный отдел по делам несовершеннолетних и защите их интересов
8. Районный отдел по делам несовершеннолетних и защите их интересов
9. Районный отдел по делам несовершеннолетних и защите их интересов
10. Районный отдел по делам несовершеннолетних и защите их интересов
11. Районный отдел по делам несовершеннолетних и защите их интересов
12. Районный отдел по делам несовершеннолетних и защите их интересов
13. Районный отдел по делам несовершеннолетних и защите их интересов
14. Районный отдел по делам несовершеннолетних и защите их интересов
15. Районный отдел по делам несовершеннолетних и защите их интересов
16. Районный отдел по делам несовершеннолетних и защите их интересов
17. Районный отдел по делам несовершеннолетних и защите их интересов
18. Районный отдел по делам несовершеннолетних и защите их интересов
19. Районный отдел по делам несовершеннолетних и защите их интересов
20. Районный отдел по делам несовершеннолетних и защите их интересов
21. Районный отдел по делам несовершеннолетних и защите их интересов
22. Районный отдел по делам несовершеннолетних и защите их интересов
23. Районный отдел по делам несовершеннолетних и защите их интересов
24. Районный отдел по делам несовершеннолетних и защите их интересов
25. Районный отдел по делам несовершеннолетних и защите их интересов

СОГЛАСОВАНО

Председатель

РГОО ВОИ «Стимул»

Е.Б.Евтушенко



УТВЕРЖДАЮ

Директор

АУ «ПБ «Аган» города Радужный

И.В.Варгола



**АКТ ОБСЛЕДОВАНИЯ
объекта социальной инфраструктуры
К ПАСПОРТУ ДОСТУПНОСТИ ОСИ
N 29**

г. Радужный, ХМАО

«dd» 10 2022 г.

1. Общие сведения об объекте

1.1. Наименование (вид) объекта: **АУ «ПБ «Аган» города Радужный**

1.2. Адрес объекта: **628462, Ханты-Мансийский автономный округ – Югра, Г.О.Город Радужный г. Радужный, мкр 6, дом 30а**

1.3. Сведения о размещении объекта:

- отдельно стоящее здание 2 этажей , 2785,3 кв.м
- часть здания _____ этажей (или на _____ этаже), _____ кв.м
- наличие прилегающего земельного участка (да, нет); да **.1,4 га**

1.4. Год постройки здания 1995 , последнего капитального ремонта : нет

1.5. Дата предстоящих плановых ремонтных работ: *текущего* 01.07.2023-25.08.2023, *капитального* :нет

1.6. Название организации, (полное юридическое наименование) **Автономное учреждение «Плавательный бассейн «Аган» городского округа Радужный Ханты-Мансийского автономного округа –Югры**

1.7. Юридический адрес организации (учреждения) :

628462, Ханты-Мансийский автономный округ – Югра, Г.О.Город Радужный г. Радужный, микрорайон 6, дом 30а

1.8. Основание для пользования объектом (оперативное управление, аренда, собственность) **оперативное управление.**

1.9. Форма собственности (государственная, негосударственная) **государственная**

1.10. Территориальная принадлежность (*федеральная, региональная, муниципальная*) **муниципальная**

1.11. Вышестоящая организация (*наименование*) **Управление культуры, спорта и молодежной политики администрации города Радужный**

1.12. Адрес вышестоящей организации, другие координаты

628461, Тюменская область ХМАО- Югра ,г.Радужный ОДЦ « АганГрад» мкр1 дом 43

2. Характеристика деятельности организации на объекте (по обслуживанию населения)

2.1 Сфера деятельности (*здравоохранение, образование, другое*) **физическая культура и спорт**

2.2 Виды оказываемых услуг: **плавание**

Оказание платных услуг: **массовое купание, тренажёрный зал, спортивно-оздоровительные группы по плаванию**

2.3 Форма оказания услуг: (на объекте, с длительным пребыванием, в т.ч. проживанием, на дому, дистанционно) **на объекте**

2.4 Категории обслуживаемого населения по возрасту: (дети, взрослые трудоспособного возраста, пожилые; все возрастные категории) **все возрастные категории**

2.5 Категории обслуживаемых инвалидов: **инвалиды, передвигающиеся на коляске, инвалиды с**

нарушениями опорно-двигательного аппарата; нарушениями зрения, нарушениями слуха, нарушениями умственного развития: инвалиды с нарушениями опорно-двигательного аппарата; нарушениями зрения, нарушениями слуха, нарушениями умственного развития

2.6 Плановая мощность: посещаемость (количество обслуживаемых в день), вместимость, пропускная способность :

Посещаемость(количество обслуживаемых в день)-200 чел.

Вместимость-150 чел

Пропускная способность-68 чел/час

2.7 Участие в исполнении ИПР инвалида, ребенка-инвалида (да, нет) **нет**

3. Состояние доступности объекта

3.1 Путь следования к объекту пассажирским транспортом

(описать маршрут движения с использованием пассажирского транспорта)

Автобус №1 , городского пассажирского транспорта ,путь следования от остановки по левой стороне за остановкой 9- ти этажный жилой дом №16 6 мкр; затем поворот по перекрестку на 90 гр по правой стороне проходим торец 9 –ти этажного жилого дома №12 6 мкр; далее 5 –ти этажный жилой дом № 14 6 мкр; далее торговый комплекс « Детский Дворик», далее школа № 8 и Бассейн (6 мкр)

наличие адаптированного пассажирского транспорта к объекту: **нет**

3.2 Путь к объекту от ближайшей остановки пассажирского транспорта:

3.2.1 расстояние до объекта от остановки транспорта 300 м

3.2.2 время движения (пешком) 10-12 мин.

3.2.3 наличие выделенного от проезжей части пешеходного пути (*да, нет*), **да**

3.2.4 Перекрестки: *нерегулируемые; регулируемые, со звуковой сигнализацией, таймером; нет*

3.2.5 Информация на пути следования к объекту: *акустическая, тактильная, визуальная; нет*

3.2.6 Перепады высоты на пути: *есть, нет : есть* (переходы с тротуара на проезжую часть)

Их обустройство для инвалидов на коляске: *да, нет : нет*

3.3. Организация доступности объекта для инвалидов - форма обслуживания

N п/п	Категория инвалидов (вид нарушения)	Вариант организации доступности объекта (формы обслуживания) <*>
1	Все категории инвалидов и МГН в том числе инвалиды:	
2	передвигающиеся на креслах-колясках	По варианту «ВНД»
3	с нарушениями опорно-двигательного аппарата	По варианту «ДУ»
4	с нарушениями зрения	По варианту «ВНД»
5	с нарушениями слуха	По варианту «Б»
6	с нарушениями умственного развития	По варианту «ДУ»

<*> Указывается один из вариантов: "А", "Б", "ДУ", "ВНД".

3.4. Состояние доступности основных структурно-функциональных зон

N п/п	Основные структурно-функциональные зоны	Состояние доступности, в том числе для основных категорий инвалидов <*>	Приложение	
			N на плане	N фото
1	Территория, прилегающая к зданию (участок)	ДЧ-В		1
2	Вход (входы) в здание	ВНД (К, С,О), ДУ (Г, У)		2-4
3	Путь (пути) движения внутри	ВНД (К,С,О), ДЧ-И (Г), ДУ (У)		5-10

	здания (в т.ч. пути эвакуации)			
4	Зона целевого назначения здания (целевого посещения объекта)	ДП-И (Г), ДУ (О, У), ВНД (К,С)		11-13
5	Санитарно-гигиенические помещения	ВНД (К,С), ДУ (С,У, Г, О)		14
6	Система информации и связи (на всех зонах)	ДП-И (Г), ВНД(К,С), ДУ (О, У)		15-18
7	Пути движения к объекту (от остановки транспорта)	ДУ (О, С, Г, У,К)		-

<*> Указывается: ДП-В - доступно полностью всем; ДП-И (К, О, С, Г, У) - доступно полностью избирательно (указать категории инвалидов); ДЧ-В - доступно частично всем; ДЧ-И (К, О, С, Г, У) - доступно частично избирательно (указать категории инвалидов); ДУ - доступно условно, ВНД - временно не доступно.

3.5. ИТОГОВОЕ ЗАКЛЮЧЕНИЕ о состоянии доступности ОСИ:

Объект временно недоступен для людей, использующих для передвижения кресла-коляски и инвалидов с нарушениями зрения из-за недоступности отдельных элементов функциональных зон; для инвалидов с нарушениями слуха доступны специально выделенные участки и помещения; для остальных категорий инвалидов, при условии выполнения рекомендованных организационных мероприятий, объект можно признать доступным условно.

4. Управленческое решение

4.1. Рекомендации по адаптации основных структурных элементов объекта

N п/п	Основные структурно-функциональные зоны объекта	Рекомендации по адаптации объекта (вид работы) <*>
1	Территория, прилегающая к зданию (участок)	Рекомендации по адаптации объекта (вид работы) <*>
2	Вход (входы) в здание	Организационные мероприятия, текущий ремонт
3	Путь (пути) движения внутри здания (в т.ч. пути эвакуации)	Текущий ремонт, организационные мероприятия
4	Зона целевого назначения здания (целевого посещения объекта)	Организационные мероприятия, текущий ремонт
5	Санитарно-гигиенические помещения	Организационные мероприятия, капитальный ремонт, текущий ремонт
6	Система информации на объекте (на всех зонах)	Организационные мероприятия
7	Пути движения к объекту (от остановки транспорта)	Индивидуальные решения с ТСР, Организационные мероприятия, Текущий ремонт
8	Все зоны и участки	Организационные мероприятия, текущий ремонт

<*> Указывается один из вариантов (видов работ): не нуждается; ремонт (текущий, капитальный); индивидуальное решение с ТСР; технические решения невозможны - организация альтернативной формы обслуживания.

4.2. Период проведения работ _____
в рамках исполнения _____

(указывается наименование документа: программы, плана)

4.3. Ожидаемый результат (по состоянию доступности) **после выполнения работ по адаптации** После выполнения работ по адаптации ожидаемый результат состояния доступности данной структурно-функциональной зоны – **ДОСТУПНО ПОЛНОСТЬЮ ИЗБИРАТЕЛЬНО (О, С, Г), ДОСТУПНО УСЛОВНО (У), НЕДОСТУПНО (К).**

Оценка результата исполнения программы, плана (по состоянию доступности)

4.4. Для принятия решения требуется, не требуется (нужное подчеркнуть):

4.4.1. согласование на Комиссии

(наименование Комиссии по координации деятельности в сфере обеспечения доступной среды жизнедеятельности для инвалидов и других МГН)

4.4.2. согласование работ с надзорными органами (в сфере проектирования и строительства, архитектуры, охраны памятников, другое - указать)

4.4.3. техническая экспертиза; разработка проектно-сметной документации;

4.4.4. согласование с вышестоящей организацией (собственником объекта);

4.4.5. согласование с общественными организациями инвалидов **РГОО ВОИ «Стимул»**

4.4.6. другое _____

Имеется заключение уполномоченной организации о состоянии доступности объекта (наименование документа и выдавшей его организации, дата), прилагается

13-01/554 от 15.06.2017г (Управление архитектуры и градостроительства г. Радужный)

4.7. Информация может быть размещена (обновлена) на Карте доступности субъекта Российской Федерации _____

(наименование сайта, портала)

5. Особые отметки

ПРИЛОЖЕНИЯ:

Результаты обследования:

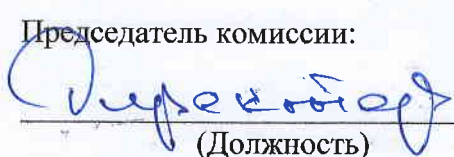
- | | |
|--|---------|
| 1. Территории, прилегающей к объекту | на 3 л. |
| 2. Входа (входов) в здание | на 6 л. |
| 3. Путей движения в здании | на 6 л. |
| 4. Зоны целевого назначения объекта | на 4 л. |
| 5. Санитарно-гигиенических помещений | на 3 л. |
| 6. Системы информации (и связи) на объекте | на 5 л. |


Результаты фотофиксации на объекте фотографии - 18 шт.

Поэтажные планы, паспорт БТИ _____ на _____ л.

Другое (в том числе дополнительная информация о путях движения к объекту)

Председатель комиссии:


(Должность)


(Подпись, расшифровка)

Члены комиссии:

Юрисоюзный / Артемова Е.В.
(Должность) (Подпись, расшифровка)

Заведующий хозяйством / Славеровская С.М.
(Должность) (Подпись, расшифровка)

_____/_____
(Должность) (Подпись, расшифровка)

Представители общественных организаций:

Председатель
РГОО ВОИ «Стимул» / Е.Б. Евтшенко
(Должность) (Подпись, расшифровка)

_____/_____
(Должность) (Подпись, расшифровка)

Управленческое решение согласовано " _____ " _____ 20__ г.
(протокол N _____)

Комиссией (название) _____

I. Результаты обследования:

1. Территория, прилегающая к зданию (участок)

АУ «ПБ «Аган» города Радужный

Юридический адрес: 628462, Ханты-Мансийский автономный округ – Югра, г. о. Город Радужный г. Радужный, мкр 6, дом 30а
Фактический адрес: 628462, Ханты-Мансийский автономный округ – Югра, г. о. Город Радужный г. Радужный, мкр 6, дом 30а

№ п/п	Наименование функционально-планировочного элемента	Наличие элемента		Выявленные нарушения и замечания	Работы по адаптации объектов		
		ЕСТЬ/НЕТ	№ на плане		№ фото	Содержание	Виды работ
1.1	Вход (входы) на территорию	Есть		Отсутствуют элементы информации об объекте, доступные для всех категорий инвалидов	Все категории	Оборудовать доступными элементами информации об объекте в соответствии с категорией маломобильной группы	Текущий ремонт
1.2	Путь (пути) движения на территории	Есть		Отсутствуют тактильные средства на покрытии пешеходных путей: - не менее, чем за 0,8 м до объекта информации (начала опасного участка, изменения направления движения, входа)	С	Оборудовать тактильными средствами покрытие пешеходных путей	Текущий ремонт

1.3	Лестница (наружная)	Нет	-	-	-	-	-
1.4	Пандус (наружный)	Нет	-	-	-	-	-
1.5	Автостоянка	Есть	-	-	-	-	-
	ОБЩИЕ требования к зоне			1. Недостаточная информационная поддержка на всех путях движения МГН	Все	Обеспечить навигационно/информационную поддержку на путях движения, доступных для МГН в соответствии с ГОСТ Р 51256 и ГОСТ Р 52875 (нанесение выделенных пешеходных путей движения на дорожном покрытии, размещение тактильных дорожных указателей, установка знаков и схемы) (п. 4.1.3, 4.1.4 СП 59.13330.2012; п. 5.1.3, 5.1.4 П.59.13330.2016).	Текущий ремонт

II. Заключение по зоне:

Наименование структурно-функциональной зоны	Состояние доступности* (к пункту 3.4 Акта обследования ОСИ)	Приложение		Рекомендации по адаптации (вид работы)** к пункту 4.1 Акта обследования ОСИ
		№ на плане	№ фото	
Территория, прилегающая к зданию (участок)	ДЧ-В		1	Организационные мероприятия, текущий ремонт

* указывается: ДП-В – доступно полностью всем; ДП-И (К,О,С,Г,У) – доступно полностью избирательно (указать категории инвалидов); ДЧ-В – доступно частично всем; ДЧ-И (К,О,С,Г,У) – доступно частично избирательно (указать категории инвалидов); ДУ – доступно условно, ВНД – недоступно.

** указывается один из вариантов: не нуждается, ремонт (текущий, капитальный); индивидуальное решение с ТСР; технические решения невозможны – организация альтернативной формы обслуживания.

Комментарий к заключению: прилегающая территория частично доступна для всех категорий людей с инвалидностью. Необходимо обеспечить навигацию (информационную поддержку на путях движения) для достижения полной доступности.

Акт обследования объектов


Классификация объектов: 623462, Центр-Муниципальный центр - Спорт и Туризм, Районный центр для молодежи, адрес: 426061, Дзержинский районский центр - Спорт и Туризм, Районный центр для молодежи

№	Наименование	Адрес	Вид объекта	Вид объекта по классификации
2.1	Центр-Муниципальный центр - Спорт и Туризм	426061	Спортзал	Спортзал
2.2	Центр-Муниципальный центр - Спорт и Туризм	426061	Спортзал	Спортзал
2.3	Центр-Муниципальный центр - Спорт и Туризм	426061	Спортзал	Спортзал

Фото 2



**I. Результаты обследования:
2. Входа (входов) в здание
АУ «ПБ «Аган» города Радужный**



**Юридический адрес: 628462, Ханты-Мансийский автономный округ – Югра, г. о. Город Радужный г. Радужный, мкр 6, дом 30а
Фактический адрес: 628462, Ханты-Мансийский автономный округ – Югра, г. о. Город Радужный г. Радужный, мкр 6, дом 30а**

№ п/п	Наименование функционально-планировочного элемента	Наличие элемента		Выявленные нарушения и замечания		Работы по адаптации объектов		
		№ на плане	ЕСТЬ/НЕТ	Содержание	Значимо для инвалида (категория)	Содержание	Виды работ	
2.1	Вход		.					
2.1.1	Лестница (наружная)		Есть	 <p>№ фото</p> <p>Фото 2</p>	С,О	Не оборудована поручнями для лестницы	Оборудовать лестницу поручнями с горизонтальными завершающими частями, которые должны быть длиннее марша лестницы (с каждой стороны) на 0,3 м и должны иметь не травмирующее завершение. Поручни должны быть расположены на высоте 0,9 м, быть округлого сечения (п.5.1.13 СП 59.13330.2020; ГОСТ Р 51261)	-

				<p>Отсутствует выделение цветом или фактурой краевых ступеней лестницы.</p>	С	<p>Выделить цветом или фактурой краевые ступени лестницы путем нанесения одной или несколько полос, контрастных с поверхностью ступеней, (например, желтого цвета), имеющих общую ширину в пределах 0,08-0,1 м. Расстояние между контрастной полосой и краем проступи - от 0,03 до 0,04 м. (п.6.2.8. СП 59.13330.2020).</p>
2.1	Пандус (наружный)	-		<p>Отсутствуют предупредительные тактильно-контрастные указатели перед открытой лестницей.</p>	С	<p>Установить за 0,8-0,9 м перед лестницей предупредительные тактильно-контрастные указатели глубиной 0,5-0,6 м на расстоянии 0,3 м от внешнего края проступи верхней и нижней ступеней (п. 5.1.10 СП 59.13330.2020).</p>
2.1 2.3	Входная площадка	Есть		<p>Наружный стационарный пандус отсутствует</p> <p>Отсутствуют предупредительные тактильно-контрастные полосы перед входом</p>	О, С	<p>Необходимо установить за 0,8-0,9 м перед входом предупредительные тактильно-контрастные указатели глубиной 0,5-0,6 м</p> <p>Текущий ремонт</p>

			<p>на расстоянии 0,3 м от внешнего края проступи верхней и нижней ступеней (ГОСТ Р 52875; п. 5.1.10 СП 59.13330.2020).</p> <p>Организация технических средств информации общего пользования для инвалидов:</p> <p>тактильных и акустических указателей;</p> <p>размещение на площадках информационных устройств, табло, щитов с информацией о назначении, планировке и режиме работы объекта</p>	<p>Текущий ремонт</p>
		<p>Отсутствуют средства информатизации общего пользования для инвалидов:</p> <p>визуальные средства отображения информации; звуковые средства воспроизведения информации – акустические средства; тактильные средства отображения информации</p>	<p>С, О, Г,</p>	<p>Перед крыльцом необходимо предусмотреть кнопку вызова персонала на стойке.</p>
		<p>Отсутствует кнопка вызова помощи</p>	<p>Все категории</p>	<p>Текущий ремонт</p>

2.1 4	Двери (входные)	Есть	 <p>Фото 3</p>	<p>Во входной группе, рядом с дверью, отсутствует навигация в виде информационного табло с режимом работы объекта, дублированная в азбуке Брайля</p> <p>Входная дверь плохо опознаваема.</p>	С	<p>Предусмотреть информационное, дублированное азбукой Брайля (п.6.5.9 СП 59.13330.2020).</p>	Текущий ремонт
				<p>Входная дверь плохо опознаваема.</p>	С	<p>Обозначить входную дверь таким образом, чтобы она была хорошо опознаваема. Например, обозначить наличники входной двери или края дверного полотна и ручку двери контрастным цветом, обозначить рабочую створку двери контрастной табличкой «ВХОД».</p>  <p>Повесить знак, указывающий на доступность объекта,</p>	Текущий ремонт

2.1 .5	Тамбур	Есть	 <p style="text-align: right;">Фото 4</p>	<p>На двери отсутствует символ, указывающий на ее доступность для всех категорий инвалидов.</p>	Г, С	 <p>(п. 5.1.6. СП 59.13330.2012; п. 4.3.7 ГОСТ Р 52131-2019)</p>	
			Входная дверь плохо опознаваема.	С	Текущий ремонт	<p>Обозначить входную дверь таким образом, чтобы она была хорошо опознаваема. Например, обозначить наличники входной двери или края дверного полотна и ручку двери контрастным цветом, обозначить рабочую створку двери контрастной табличкой «ВХОД».</p>	

								С	

II. Заключение по зоне:

Наименование структурно-функциональной зоны	Состояние доступности* (к пункту 3.4 Акта обследования ОСИ)	Приложение		Рекомендации по адаптации (вид работы)** к пункту 4.1 Акта обследования ОСИ
		№ на плане	№ фото	
Вход (входы) в здание	ВНД (К, С, О), ДУ (Г, У)		2-4	Капитальный ремонт, текущий ремонт

* указывается: ДП-В – доступно п ВНД (К, С), ДУ (Г, О, У) полностью всем; ДП-И (К, О, С, Г, У) – доступно полностью избирательно (указать категорию инвалидов); ДЧ-В - доступно частично всем; ДЧ-И (К, О, С, Г, У) – доступно частично избирательно (указать категории инвалидов); ДУ – доступно условно, ВНД – недоступно.


** указывается один из вариантов: не нуждается, ремонт (текущий, капитальный); индивидуальное решение с ТСР; технические решения невозможны – организация альтернативной формы обслуживания.

Комментарий к заключению: входная группа временно недоступна для людей, использующих для передвижения кресла-коляски, для людей с нарушениями опорно-двигательного аппарата, слепых. Для всех остальных категорий граждан здание условно доступно при условии обеспечения сопровождения по объекту.

1. Результаты обследования:
3. Пути (путей) движения внутри здания (в г.ч. путей эвакуации)

АУ «ШБ «Аган» города Радужный



Юридический адрес: 628462, Ханты-Мансийский автономный округ – Югра, г. о. Город Радужный г. Радужный, мкр 6, дом 30а
Фактический адрес: 628462, Ханты-Мансийский автономный округ – Югра, г. о. Город Радужный г. Радужный, мкр 6, дом 30а

№ п/п	Наименование функционального элемента	Наличие элемента			Выявленные нарушения и замечания		Работы по адаптации объектов	
		ЕСТЬ/ НЕТ	№ на плане	№ фото	Содержание	Значимо для инвалида (категория)	Содержание	Виды работ
3.1	Коридор (вестибюль, зона ожидания, галерея)	Есть		 <p>Фото 5</p>	Отсутствуют предупреждающие указатели на путях движения перед дверными проемами,	С	Установить на участках пола перед дверными проемами, находящимися фронтально по ходу движения, входами на лестницы, а также перед поворотами коммуникационных путей на расстоянии 0,6 м, предупреждающие тактильные и/или контрастно окрашенные предупреждающие указатели (п. 6.2.3 СП 59.13330.2020).	Текущий ремонт
					Приборы и устройства для открывания и закрытия дверей не	Все категории	Выполнить приборы и устройства для открывания и закрытия дверей в	Текущий ремонт



					соответствуют требуемым нормам				следующем исполнении: - иметь форму, позволяющую управлять одной рукой – легкоуправляемые; легко доступные с обеих сторон; - на высоте от 0,85 м до 1,1 м от пола; - на расстоянии не менее 0,4 м от боковой стены (при расположении в углу - не менее 0,6 м)		
3.2	Лестница (внутри здания)	Есть			У лестницы отсутствуют поручни, расположенные на высоте 0,9 м округлого сечения диаметром от 0,04 до 0,06 м, с горизонтальным не травмирующим завершением длинное марша лестницы на 0,3 м.	С, О		Обеспечить лестницу поручнями на высоте 0,9 м (допускается от 0,85 до 0,92 м) округлого сечения диаметром от 0,04 до 0,06 м, которые должны иметь горизонтальное не травмирующее завершение и быть длинное марша лестницы на 0,3 м (допускается от 0,27-0,33 м)	Текущий ремонт		
3.3	Пандус (внутри здания)	Нет			-	-	-	-			
3.4	Лифт пассажирский (или подъемник)	Нет			-	-	-	-			



Фото 6

3.5	Дверь	Есть	 <p>Фото 7</p>	<p>Не соблюдено требование в части информатизации зоны: отсутствуют рельефные и т.п. знаки, высота размещения не соответствует требуемой</p> <p>Не соответствует требованиям СП 35-101-2001, п.4.2</p>	Все категории	<p>Выполнить информирующее обозначение помещений</p>	Текущий ремонт
3.6	Пути эвакуации (в т.ч. зоны безопасности)	Есть	 <p>Фото 8</p>	Отсутствуют зоны безопасности.	Все	<p>Выполнить крепление двери: на петлях одностороннего действия с фиксаторами в положениях «открыто» и «закрыто», обеспечивающие задержку автоматического закрывания продолжительностью не менее 5 сек.</p> <p>Убрать порожки</p>	Текущий ремонт, организационные мероприятия.
<p>Устроить везде, где могут оказаться люди с инвалидностью, зоны безопасности, в которых они могут находиться до прибытия спасательных подразделений, либо из которых они могут эвакуироваться более продолжительное время.</p> <p>Зона безопасности должна быть запроектирована в соответствии с требованиями СП 1.13130 в отношении</p>							

						<p>конструктивных решений и применяемых материалов. Зона безопасности должна быть отделена от других помещений и примыкающих коридоров противопожарными преградами, имеющими пределы огнестойкости: стены, перегородки, перекрытия - не менее REI 60, двери и окна - первого типа. Зона безопасности должна быть незалымаемой. При пожаре в ней должно создаваться избыточное давление 20 Па при одной открытой двери эвакуационного выхода. Каждая зона безопасности общественного здания должна быть оснащена селекторной связью или другим устройством визуальной или текстовой связи с диспетчерской или с помещением пожарного поста (поста охраны). Двери, стены помещений зон безопасности, а также пути движения к зонам безопасности должны быть обозначены эвакуационным знаком Е 21 по ГОСТ Р 12.4.026. На планах</p>
					<p>Все</p>	

					эвакуации должны быть обозначены места расположения зон безопасности (п.6.2.25 - 6.2.28 СП 59.13330.2020).	Текущий ремонт, организационные мероприятия.
			Отсутствует контрастная маркировка эвакуационной лестницы	 Фото 9	На проступи верхней и нижней ступеней каждого марша эвакуационных лестниц нанести контрастные или контрастные фотолюминесцентные полосы в соответствии с требованиями (6.2.29 СП 59.13330.2020).	Текущий ремонт
			В коридоре отсутствуют указатели к выходу, доступному для людей с инвалидностью.	 Фото 10	Все	Обозначить эвакуационные пути, доступные для людей с инвалидностью.

II. Заключение по зоне:

Наименование структурно-функциональной зоны	Состояние доступности* (к пункту 3.4 Акта обследования ОСИ)	Приложение			Рекомендации по адаптации (вид работы)** к пункту 4.1 Акта обследования ОСИ
		№ на плане	№	фото	

Пути (путей) движения внутри здания (в т.ч. путей эвакуации)	ВНД (К,С,О), ДЧ-И (Г), ДУ (У)	5-10	Капитальный ремонт, Текущий ремонт, организационные мероприятия
--	-------------------------------	------	---

* указывается: **ДП-В** – доступно полностью всем; **ДП-И** (К,О,С,Г,У) – доступно полностью избирательно (указать категорию инвалидов); **ДЧ-В** - доступно частично всем; **ДЧ-И** (К,О,С,Г,У) – доступно частично избирательно (указать категорию инвалидов); **ДУ** – доступно условно, **ВНД** – недоступно.

** указывается один из вариантов: не нуждается, ремонт (текущий, капитальный); индивидуальный решение с ТСР; технические решения невозможны – организация альтернативной формы обслуживания.

Комментарий к заключению: Пути движения временно недоступна для людей, использующих для передвижения кресла-коляски, слепых, людей с нарушениями опорно-двигательных функций. Для лиц с нарушениями слуха обеспечена частичная доступность, а для лиц с ментальными нарушениями пути движения доступны в сопровождении, то есть условно.


№ п/п	Наименование объекта	Доступность	Средства	Меры
1	Здание	Доступно	Средства	Меры
2	Здание	Доступно	Средства	Меры
3	Здание	Доступно	Средства	Меры
4	Здание	Доступно	Средства	Меры
5	Здание	Доступно	Средства	Меры
6	Здание	Доступно	Средства	Меры
7	Здание	Доступно	Средства	Меры
8	Здание	Доступно	Средства	Меры
9	Здание	Доступно	Средства	Меры
10	Здание	Доступно	Средства	Меры



I. Результаты обследования:

4. Зоны целевого назначения здания (целевого посещения объекта)

АУ «ПБ «Аган» города Радужный

Юридический адрес: 628462, Ханты-Мансийский автономный округ – Югра, г. о. Город Радужный г. Радужный, мкр 6, дом 30а
Фактический адрес: 628462, Ханты-Мансийский автономный округ – Югра, г. о. Город Радужный г. Радужный, мкр 6, дом 30а

№ п/п	Наименование функционально-планировочного элемента	Наличие элемента		Выявленные нарушения и замечания	Работы по адаптации объектов	
		№ на плане	есть/нет		Значим о для инвалида (категория)	Содержание
Вариант I – зона обслуживания инвалидов						
4.1	Кабинетная форма обслуживания		Нет			
4.2	Зальная форма обслуживания		Есть	Отсутствуют регламенты взаимодействия с людьми, имеющими инвалидность.	Все	Предусмотреть организацию помощи персонала для людей с инвалидностью. Разработать регламент взаимодействия с людьми, имеющими инвалидность, внести необходимые изменения в должностные инструкции, разработать программу и провести обучение персонала.
				 <p style="text-align: center;">Фото 11</p>		Организовать мероприятия

4.3	Прилабочная форма обслуживания	Есть	 <p>Фото 12</p>	Отсутствуют тактильные или контрастные предупреждающие указатели на путях движения	С	Предусмотреть тактильные или контрастные предупреждающие указатели на путях движения в соответствии с ГОСТ Р 12.4.026.	Текущий ремонт
			 <p>Фото 13</p>	На основных маршрутах движения не предусмотрены специальные тактильные полосы для информации и ориентации	С	Выделить тактильные полосы в соответствии с требованиями СП59.13330.2016 (п.8.5.8)	Текущий ремонт
				Отсутствуют предупредительные тактильно-контрастные полосы перед входом	С	Выделить направляющими указателями с девятью продольными параллельными полосами. Ширина должна соответствовать размерам места получения услуги, но не менее 1 м Приложение СП 136.13330.2020	Текущий ремонт
				Отсутствуют регламенты взаимодействия с людьми, имеющими инвалидность.	Все	Предусмотреть организацию помощи персонала для людей с инвалидностью. Разработать регламент взаимодействия с людьми, имеющими инвалидность,	Организационные мероприятия

									внести необходимые изменения в должностные инструкции, разработать программу и провести обучение персонала.	
4.4.	Форма обслуживания с перемещением по маршруту	Нет								
4.5	Кабина индивидуального обслуживания	Нет								
Вариант III – жилые помещения										
4.6	Жилые помещения	Нет								
	ОБЩИЕ требования к зоне									

II. Заключение по зоне 4 (вариант I – зона обслуживания инвалидов):

Наименование структурно-функциональной зоны	Состояние доступности* (к пункту 3.4 Акта обследования ОСИ)	Приложение		Рекомендации по адаптации (вид работы)** к пункту 4.1 Акта обследования ОСИ
		№ на плане	№ фото	
Зоны целевого назначения здания (целевого посещения объекта):				
Зальная форма обслуживания	ДП-И (Г), ДУ (О, У), ВНД (К,С)	11-13		Организационные мероприятия, текущий ремонт

* указывается: **ДП-В** – доступно полностью всем; **ДП-И** (К,О,С,Г,У) – доступно полностью избирательно (указать категории инвалидов); **ДЧ-В** – доступно частично всем; **ДЧ-И** (К,О,С,Г,У) – доступно частично избирательно (указать категории инвалидов); **ДУ** – доступно условно, **ВНД** – недоступно.
 ** указывается один из вариантов: не нуждается, ремонт (текущий, капитальный); индивидуальный; индивидуальные решения невозможны – организация альтернативной формы обслуживания.

Комментарий к заключению: Зоны целевого назначения здания (целевого посещения объекта) временно не доступны для лиц, передвигающихся на креслах-колясках из-за отсутствия каких-либо подъемно-транспортных средств, и не соответствия дверных проемов и слепых или слабовидящих людей, из-за отсутствия ориентиров на объекте. Доступно полностью избирательно для глухих и слабослышащих людей. Для остальных категорий граждан зоны целевого назначения доступны при условии сопровождения, то есть доступны условно.

I. Результаты обследования:
5. Санитарно-гигиенические помещения
 АУ «ШБ «Аган» города Радужный
 Юридический адрес: 628462, Ханты-Мансийский автономный округ – Югра, г. о. Город Радужный мкр 6, дом 30а
 Фактический адрес: 628462, Ханты-Мансийский автономный округ – Югра, г. о. Город Радужный мкр 6, дом 30а

№ п/п	Наименование функционально-планировочного элемента	Наличие элемента		Выявленные нарушения и замечания		Работы по адаптации объектов	
		ЕСТЬ/НЕТ	№ на плане	Содержание	Значимо для инвалида (категория)	Содержание	Виды работ
5.1	Туалетная комната	Есть		<p>Отсутствует тактильный информационный указатель около двери туалета («Туалет»)</p> <p>Помещение не оборудовано крючками для одежды и костылей</p> <p>Отсутствует зеркало</p>	С, О, Г	<p>Разместить тактильный знак доступного туалета на стене, с замковой стороны двери на высоте 1,2-1,4</p> <p>Расположить крючки для одежды, костылей и других принадлежностей на высоте не выше 1,3 м от уровня пола, Крючки должны быть прочно и надежно закреплены (п. 6.2 СП 35-101-2001).</p> <p>Предусмотреть над раковиной зеркало с изменяемым углом наклона в сторону пользователя на</p>	<p>Текущий ремонт</p> <p>Текущий ремонт</p> <p>Текущий ремонт</p>



Фото 14

5.2	Душевая/ванна я комната	Есть		<p>Примененная система запирания двери не соответствует требованиям обеспечения доступности для людей со слабой моторикой рук</p>	С, О, Г	<p>высоте 0,8 м. Ручки механических и ручных дверей по расположению и форме исполнения должны быть легко доступными с обеих сторон, независимо от положения двери. п. 6.4.2, 6.4.3 СП 59.13330.2020</p>	Текущий ремонт
5.3	Быловая	Нет		<p>Отсутствуют опорные поручни в душевой кабине</p> <p>Отсутствует тактильный информационный указатель около двери</p> <p>Отсутствует контрастная маркировка габаритов дверного проема</p> <p>Отсутствует тактильная предупредительная разметка – зона внимания</p>	С, О, Г, У С С	<p>Установить поручни в душевой кабине и с п.5.4.1-5.4.10 ГОСТ Р 51261-99</p> <p>Разместить тактильный знак на стене, с замковой стороны двери на высоте 1,2-1,4</p> <p>Контрастная лента шириной 50 мм по периметру дверного проема. Применяется в случае отсутствия контраста двери со стеной.</p> <p>Выполняется тактильными конусами, расположенными в линейном порядке. Ширина поля тактильных указателей - квадрат со сторонами 60/60</p>	Текущий ремонт Текущий ремонт Текущий ремонт Текущий ремонт
5.3	Быловая	Нет			-	-	-

комната (гардеробная)						
ОБЩИЕ требования к зоне					Раздел 6.3 СП59.13330.2020	

II. Заключение по зоне:

Наименование структурно-функциональной зоны	Состояние доступности* (к пункту 3.4 Акта обследования ОСИ)	Приложение		Рекомендации по адаптации (вид работы)** к пункту 4.1 Акта обследования ОСИ
		№ на плане	№ фото	
Санитарно-гигиенические помещения	ВНД (К,С), ДУ (С,У, Г, О)	-	14	Капитальный ремонт, текущий ремонт


* указывается: **ДП-В** – доступно полностью всем; **ДП-И** (К,О,С,Г,У) – доступно полностью избирательно (указать категории инвалидов); **ДЧ-В** - доступно частично всем; **ДЧ-И** (К,О,С,Г,У) – доступно частично избирательно (указать категории инвалидов); **ДУ** – доступно условно, **ВНД** – недоступно.



** указывается один из вариантов: не нуждается, ремонт (текущий, капитальный); индивидуальный решение с ТСР; технические решения невозможны – организация альтернативной формы обслуживания.


Комментарий к заключению: Санузел временно не доступен для людей, передвигающихся на креслах-колясках, слепых, людей с нарушениями опорно-двигательных функций. Для остальных категорий маломобильных граждан санузел доступен условно.

1. Результаты обследования:
6. Системы информации на объекте
АУ «ШБ «Аган» города Радужный

Юридический адрес: 628462, Ханты-Мансийский автономный округ – Югра, г. о. Город Радужный г. Радужный, мкр 6, дом 30а
Фактический адрес: 628462, Ханты-Мансийский автономный округ – Югра, г. о. Город Радужный г. Радужный, мкр 6, дом 30а

№ п/п	Наименование функционально-планировочного элемента	Наличие элемента			Выявленные нарушения и замечания		Работы по адаптации объектов	
		есть/нет	№ на плане	№ фото	Содержание	Значим о для инвали да (катего рия)	Содержание	Виды работ
6.1	Визуальные средства	Нет						
6.1.1	Вход (входы) на территорию			 <p>Фото 15</p>	Отсутствует навигация/информационная поддержка.	Все	Обеспечить навигацию/информационную поддержку на путях движения, доступных для МПН на все время эксплуатации учреждения в соответствии с ГОСТ Р 51256 и ГОСТ Р 52875 (нанесение выделенных пешеходных путей движения на дорожном покрытии, размещение тактильных дорожных указателей, установка знаков и схемы) (п 4.1.3,	Текущий ремонт

6.1.2	Вестибюль		 <p style="text-align: center;">Фото 16</p>	Отсутствуют предупреждающие указатели на путях движения перед дверными проемами, перед поворотами коммуникационных путей.	С	4.1.4 СП 59.13330.2012; п. 5.1.3, 5.1.4 СП.59.13330.2016). Установить на участках пола перед дверными проемами, находящимися фронтально по ходу движения, входами на лестницы, а также перед поворотами коммуникационных путей на расстоянии 0,6 м, предупреждающие тактильные и/или контрастно окрашенные предупреждающие указатели (п. 5.2.3 СП 59.13330.2012; п. 6.2.3 СП 59.13330.2016).	Текущий ремонт
6.1.3	Коридоры		 <p style="text-align: center;">Фото 17</p>	Отсутствуют предупреждающие указатели на путях движения перед дверными проемами и лестницами	С	Установить на участках пола перед дверными проемами, находящимися фронтально по ходу движения и лестницами предупреждающие тактильные и/или контрастно окрашенные предупреждающие указатели (п. 5.2.3 СП 59.13330.2012; п. 6.2.3 СП 59.13330.2016).	Текущий ремонт

6.2	Акустические средства	Нет										
6.3	Тактильные средства	Нет										
6.3.1	Лестница (наружная)	Нет										
6.3.2	Входная площадка					На участке пола перед входом отсутствуют тактильный и/или контрастно окрашенный предупреждающий указатель.	С	Разместить не менее чем за 0,8 м до входа тактильный и/или контрастно окрашенный предупреждающий указатель 0,5-0,6 м шириной (п.4.1.10 СП 59.13330.2012; п.5.1.10 СП 59.13330.2020).	Текущий ремонт			
6.3.3	Вестибюль					Отсутствуют предупреждающие указатели на путях движения перед дверными проемами.	С	Установить на участках пола перед дверными проемами, находящимися фронтально по ходу движения на расстоянии 0,6 м, предупреждающие тактильные и/или контрастно окрашенные предупреждающие указатели (п. 5.2.3 СП 59.13330.2012; п. 6.2.3 СП	Текущий ремонт			

6.3.4	Коридоры				Отсутствуют технические средства информации и сигнализации	С	59.13330.2016). Оборудовать помещения звуковыми устройствами ориентирования и информирования для обеспечения навигации инвалидов по зрению (п. 6.5.3 СП59.13330.2020).	Текущий ремонт
6.4	Интернет-сайт объекта	Нет				Все	Рекомендуется разместить на сайте информацию по обслуживанию людей с инвалидностью (п. 5.5.3 СП 59.13330.2020)	Организационные мероприятия
	ОБЩИЕ требования к зоне				Отсутствует информация в альтернативных формах для людей с нарушением зрения. Отсутствует система оповещения о пожаре – световая, синхронизированная со звуковой.	С	Обеспечить помощь персонала людям с инвалидностью при получении информации. В помещениях, где инвалид может оказаться один (туалет, душевая), обеспечить наличие системы оповещения о пожаре - световой, синхронно со звуковой сигнализацией.	Организационные мероприятия Текущий ремонт
					Отсутствует тактильная и/или контрастная информация о препятствиях.	С	Обеспечить наличие тактильной и/или контрастной информации о препятствиях.	Текущий ремонт

--	--	--	--	--	--	--	--

Заключение по зоне:

Наименование структурно-функциональной зоны	Состояние доступности* (к пункту 3.4 Акта обследования ОСИ)	Приложение		Рекомендации по адаптации (вид работы)** к пункту 4.1 Акта обследования ОСИ
		№ на плане	№ фото	
Системы информации на объекте	ДП-И (Г), ВНД(К,С, У), ДУ (О, У)		15-18	Организационные мероприятия, текущий ремонт

* указывается: **ДП-В** – доступно полностью всем; **ДП-И** (К,О,С,Г,У) – доступно полностью избирательно (указать категории инвалидов); **ДЧ-В** - доступно частично всем; **ДЧ-И** (К,О,С,Г,У) – доступно частично избирательно (указать категории инвалидов); **ДУ** – доступно условно, **ВНД** – недоступно.
 ** указывается один из вариантов: не нуждается, ремонт (текущий, капитальный); индивидуальный; индивидуальные решения невозможны – организация альтернативной формы обслуживания.

Комментарий к заключению: для достижения максимального уровня доступности системы информации на объекте необходимо выполнить рекомендуемые организационные мероприятия и текущий ремонт.

Ссылочные документы:

- [1] Федеральный закон Российской Федерации № 181-ФЗ «О социальной защите инвалидов в Российской Федерации».
- [2] Свод правил 59.13330.2020 «Доступность зданий и сооружений для маломобильных групп населения».
- [4] Свод правил 113.13330.2012 «СНиП 21.02.99» Стоянки автомобилей».
- [5] ГОСТ Р 51261-2017 Устройства опорные стационарные реабилитационные. Типы и технические требования.
- [6] ГОСТ Р 51671-2015 Средства связи и информации технические общего пользования, доступные для инвалидов. Классификация. Требования доступности и безопасности.
- [7] ГОСТ Р 52875-2007 Указатели тактильные наземные для инвалидов по зрению. Технические требования.
- [8] ГОСТ Р 55555-2013 Платформы подъемные для инвалидов и других маломобильных групп населения. Требования безопасности и доступности. Часть 1: Платформы подъемные с вертикальным перемещением.
- [9] ГОСТ Р 55556-2013 (ИСО 9386-2:2000) Платформы подъемные для инвалидов и других маломобильных групп населения. Требования безопасности и доступности. Часть 2. Платформы подъемные с наклонным перемещением.
- [10] ГОСТ Р 52872-2012 Интернет-ресурсы. Требования доступности для инвалидов по зрению.